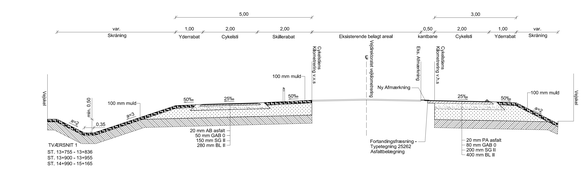

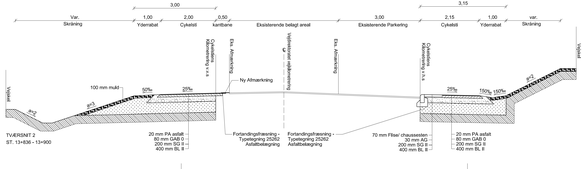

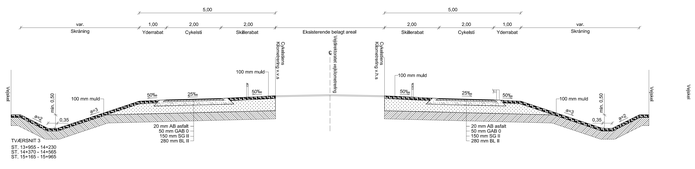

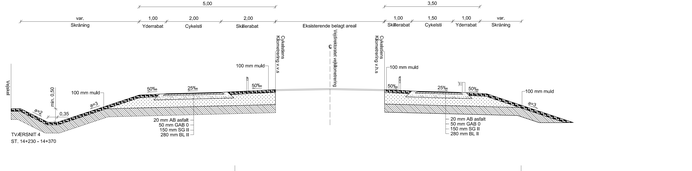

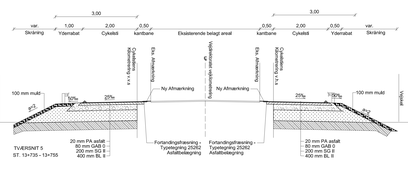

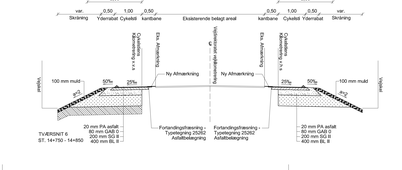

	AB mm	PA mm	Fliser mm	AG mm	GAB 0 mm	SG 0 mm	BL 8 mm	Samlet tykkelse mm
Cykelsti (Asfalt fra Kørebane)	20				80	200	400	Min.700
Cykelsti		20			80	200	400	Min.700
Fortov			70	30		200	400	Min.700

NOTE:

Tværsnittet viser overbygningens principielle udformning.
K = kotblindgrøfte
Alle målangivelser er i m

- PA
- AB
- GAB-lag
- Stabilt grus
- Bundsikring
- Rådjord
- Muld og græs

KOORDINATSYSTEM: DKTM3/DVR90

H617 NÆSTVED - BÅRSE

H61711 Cykelsti Hammer Torup - Sydmotorvejen

Projekt til anlæg - Normaltværsnit
Km.: 13.730 - 16.840

1:50

Reg.	Udført	Kontrol	Godkendt	Dato
DK1L7W	DK1L7W	DKBIRKP		13.03.2026

Vejdirektoratet | SWECO | H61711-7101

PRINT DATO: 2/12/2026

	AB mm	PA mm	Fliser mm	AG mm	GAB 0 mm	SG II mm	BL II mm	Samlet tykkelse mm	
Cykelsti (Adskilt fra Kørebane)	20				80	200	400		Min.700
Cykelsti		20			80	200	400		Min.700
Fortov			70	30		200	400		Min.700

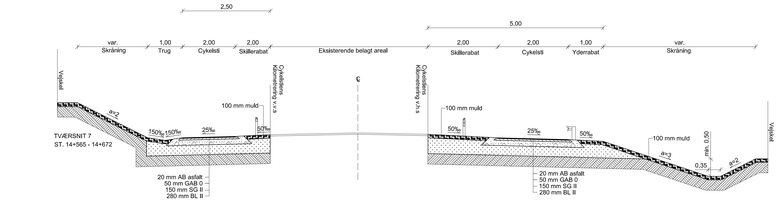

TVÆRSNIT 7
ST. 14+565 - 14+672

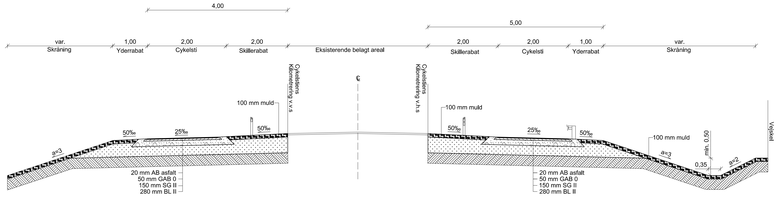

TVÆRSNIT 8
ST. 14+672 - 14+750

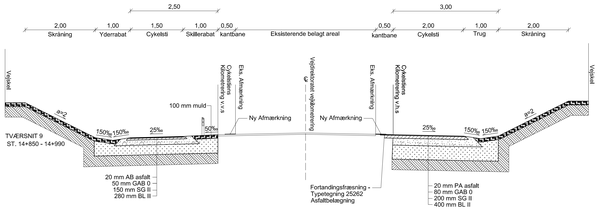

TVÆRSNIT 9
ST. 14+850 - 14+990

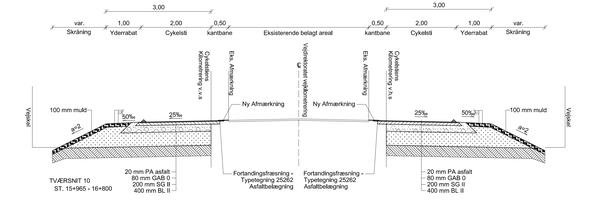

TVÆRSNIT 10
ST. 15+965 - 16+800

NOTE:

Tværsnittet viser overbygningens principielle udformning.
K. = kotelingshøjde
Alle målangivelser er i m

- PA
- AB
- GAB-lag
- Stabilt grus
- Bundsikring
- Rålgrød
- Muld og grøfte

KOORDINATSYSTEM: EKTMS/DVR90

H617 NÆSTVED - BÅRSE

H61711 Cykelsti Hammer Torup - Sydmotorvejen

Projekt til anlæg - Normaltværsnit
Km.: 13.730 - 16.840

1:50

Proj.	Tegnet	Kontrol	Godk.	Dato	Rev.
DK1L7W	DK1L7W	DKBIRP		13.03.2026	

Vejdirektoratet | SWECO | Tegn. nr. H61711-7102

PRINT DATO: 3/12/2026 CADFILpw:\\SESTOA521.sweco.se\Projekter\Gouvrie\Det.Arkiv\61708\0001\61711_Cykelsti.dwg